

## Чемпионат и первенство г. Твери




13 сентября 2019 г.

г. Тверь, ландшафтный парк «Тьмака»

### ТЕХНИЧЕСКАЯ ИНФОРМАЦИЯ

**Место и время проведения:** центр соревнований находится в ландшафтном парке «Тьмака» около Покровского храма. Старт отдельный, интервал - 1 минута. Старт в 16:30.

**Вид соревнований:** ориентирование в заданном направлении.

**Местность:** Местность представлена тремя ландшафтными зонами: парковой (65%), городской застройкой (20%), пойма реки Тьмака (15%). Местность среднепересеченная, в районе соревнований есть крутой склон реки Тьмака. Залесенность территории – 40%. Лес лиственный, проходимость от очень хорошей до плохой. Район соревнований активно посещается местными жителями. Парковая зона имеет развитую сеть дорог с грунтовым покрытием, большое количество лавочек (уменьшенный на 20% знак 540.000), детские и тренажерные площадки, клумбы и зеленые насаждения, запрещенный для преодоления. Планируется пересечение реки Тьмака по мосту. Пересечение разрешается только по пешеходной части моста. Выход на проезжую часть запрещен. **Запрещается преодоление знака 527.001 , знака 709.000 , знака 524.000  ! Участники, нарушившие данное правило, будут сняты!**

**Запрещается использование обуви с металлическими шипами.**

Разминка участников осуществляется строго в разминочной зоне. Участники, замеченные в районе соревнований, будут дисквалифицированы.

**Карта:** подготовлена осенью 2018 года Серебряницким К. (Ленинградская область). Частичная корректировка - май 2019 года Крылов Д. (г. Тверь)

Масштаб 1:5000, сечение рельефа 1,5 м. Формат А-4. Печать – струйный принтер.

### Предварительные параметры дистанций

№	Группа	Длина дистанции, км	Кол-во КП
1	М21 М35 М18	4,48	23
2	Ж21 Ж35 М16	4,13	22
3	Ж16 Ж18 М50	2,68	17
4	М14 Ж14 Ж50 М65	2,24	17
5	М12 Ж12 Ж65	1,93	14
6	М10 Ж10	1,03	8

От технического старта до точки начала ориентирования (ТНО) - 20 метров. От последнего КП до финиша – маркированный участок 50 м. Отметка на финишной станции обязательна.

**Отметка:** SFR-system. Не забудьте очистить чип перед стартом.

Опасные места – мусор, отдыхающие люди, собаки

Аварийный азимут на восток (90 градусов).

Контрольное время 60 мин.

**Успешного старта!**