

**Первенство России
 Чемпионат Спортмастер PRO
 по спортивному ориентированию
 в велокроссовых дисциплинах**

**ТЕХНИЧЕСКАЯ ИНФОРМАЦИЯ
 СПРИНТ, 09.05.2024**

Расположение арены:

Заволжский район г. Тверь, точные координаты (точка 8 на схеме ниже) - 56.864975, 35.838062. Парковка автомобилей осуществляется в соответствии со схемой ниже, выход в лес до старта запрещён.

Схема арены:



Район соревнований:

Местность слабопересеченная, перепад высот до 10 метров, залесенность района - 90%. Преимущественно сосновый лес с лиственным подлеском, проходимость от хорошей до плохой. Дорожно-тропиночная сеть развита хорошо, представлена лесными дорогами, тропами и старыми лыжными трассами.

Параметры дистанций:

| Дистанция | Группы | Длина, км | Кол-во КП |
|-----------|-------------------------|-----------|-----------|
| Д1 | Юниоры, Мужчины, М45 | 7,4 | 16 |
| Д2 | Юниорки, Юноши, Женщины | 6,5 | 13 |
| Д3 | Девушки, М14, Ж45 | 5,3 | 12 |
| Д4 | Ж14, М12 | 4,9 | 10 |
| Д5 | Ж12, М10, Ж10 | 3,3 | 9 |

Формат листа карты - А4

Масштаб карты - 1:7500

Сечение рельефа - 2,5м

От старта до ТНО - 200м

От последнего КП до финиша - 60м

Аварийный азимут – восток

Контрольное время – 90 минут.

Опасные места:

- противоходы на узких тропинках
- бытовой мусор
- гуляющие с собаками

Порядок старта, финиша и изоляции:

- Вначале стартуют участники Первенства России, стартовый интервал между участниками одной группы - 1 минута. Затем стартуют участники групп PRO, стартовый интервал между участниками одной группы - 1 минута.
- Участник получает карту за 1 минуту до старта.
- Финиш оборудован станцией финиш и бесконтактной финишной линией, после участник считывается, сдаёт карту и находится в зоне изоляции до момента закрытия старта групп Первенства России.
- Пользоваться мобильными телефонами в зоне изоляции и общаться с кем-то за пределами зоны изоляции запрещено!

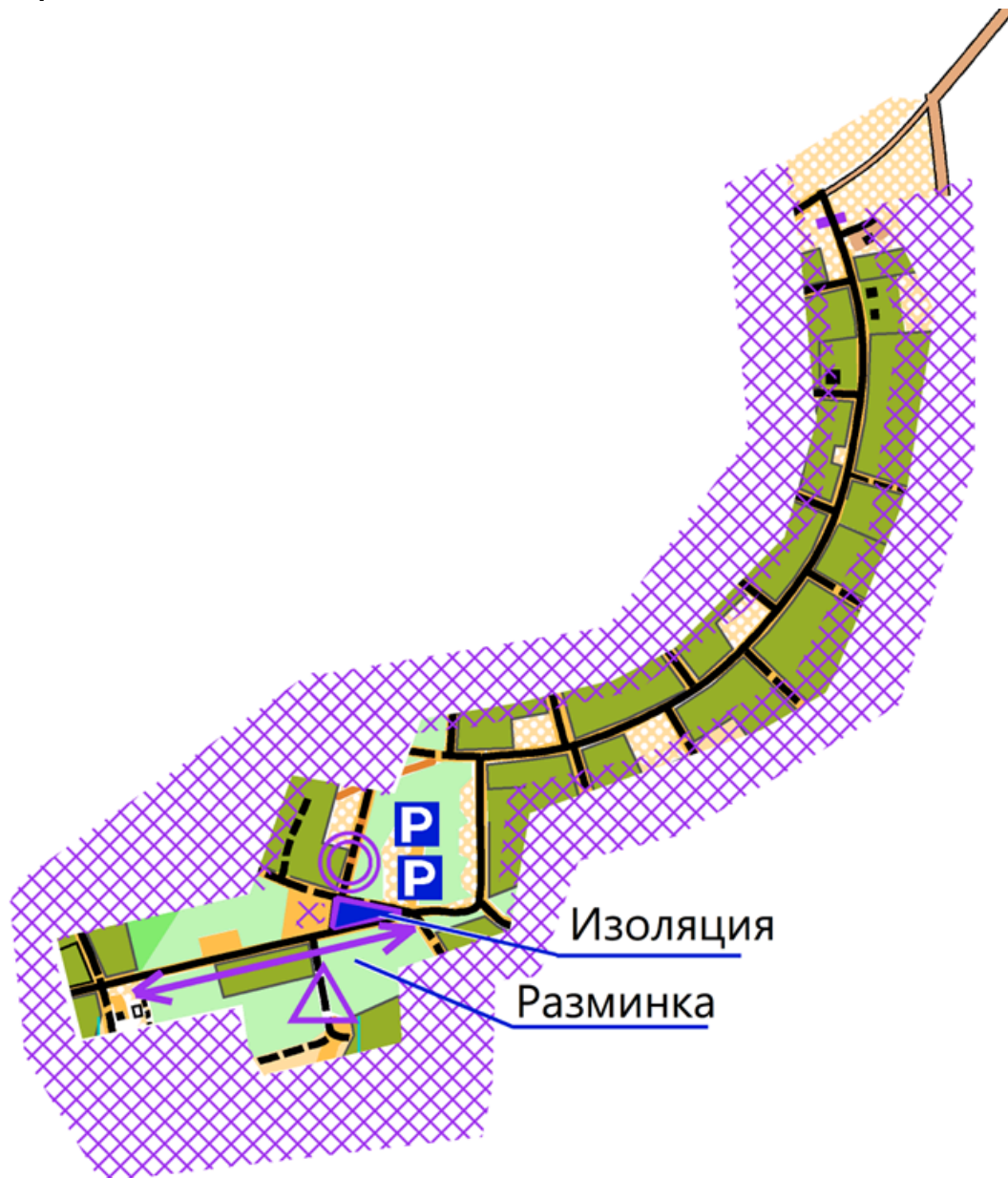


ЛОНГ, 10.05.2024

Расположение арены:

Тверская область, дер. Олбово, точные координаты - 56.957610, 35.730701.

Схема арены:



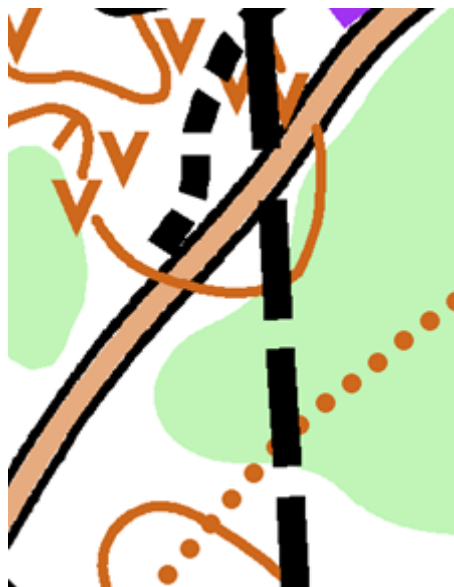
Район соревнований:

Представлен лесным массивом, в основном сосновым, поймой реки Кава, поселком Муждуречье. Залесенность 50% Перепад высот до 15м.

Дороги быстрые, грунт твердый, за исключением пойменной части района.

Присутствуют пропашки, в карте отображены в зависимости от скорости передвижения: короткий пунктир или точки.

Задернованные, непригодные для передвижения пропашки, отображены знаком сухой канавы.



Параметры дистанций:

| Дистанция | Группы | Длина, км | Кол-во КП | Кол-во карт |
|-----------|-----------------------|-----------|-----------|-------------|
| Д1 | Юниоры, Мужчины | 20,5 | 34 | 3 |
| Д2 | Юниорки, Женщины | 16,5 | 29 | 3 |
| Д3 | Юноши, М45 | 15,9 | 27 | 3 |
| Д4 | Девушки, Ж45 | 13,5 | 24 | 3 |
| Д5 | М14 | 7 | 12 | 1 |
| Д6 | Ж14 | 6,3 | 12 | 1 |
| Д7 | М12, Ж12, М10, Ж10 | 4 | 10 | 1 |

Формат листа карты - А4

Масштаб карты - 1:10000

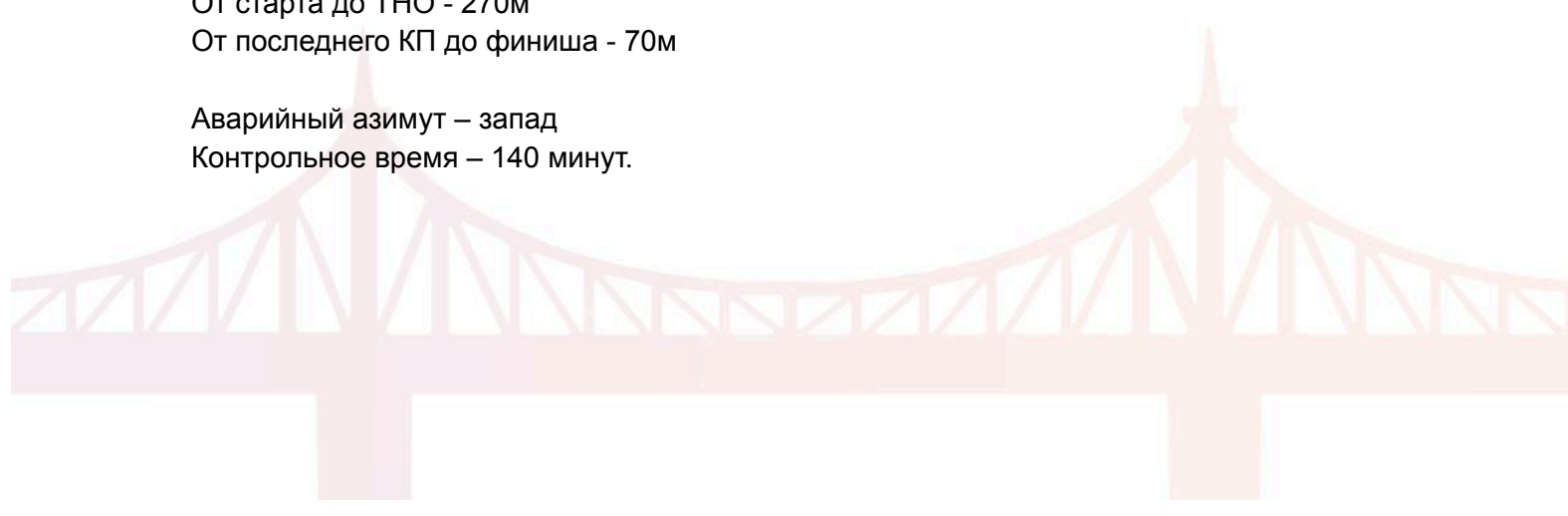
Сечение рельефа - 2,5м

От старта до ТНО - 270м

От последнего КП до финиша - 70м

Аварийный азимут – запад

Контрольное время – 140 минут.



Смена карт:

Все карты скреплены друг за другом и выдаются сразу на старте, **участник обязан довести все карты до финиша**. Смена карты происходит в лесу, после смены карты дистанция продолжается со знака 715.

Мост:

У дистанций Д1-Д4 есть переход через мост, мост используется в обоих направлениях. При одновременном появлении участников, преимущество пересечения у участников, движущихся с запада на восток.

С восточной части моста будет дежурить судья, тормозящий при необходимости участников, движущихся с восточной части района. Будет зафиксировано время ожидания и вычтено из результата.



Пункт питания: в лесу будет организован пункт питания, показанный в карте соответствующим знаком.

Движение автомобилей: в поселке, а также в лесу может присутствовать очень незначительный трафик автомобилей.

Порядок старта, финиша и изоляции:

- Вначале стартуют участники Первенства России, стартовый интервал между участниками одной группы - 2 минуты. Затем стартуют участники групп PRO, стартовый интервал между участниками одной группы - 1 минута.
- Участник получает карту за 1 минуту до старта.
- Финиш оборудован станцией финиш и бесконтактной финишной линией, после участник считывается, сдаёт карту и находится в зоне изоляции до момента закрытия старта групп Первенства России.
- Пользоваться мобильными телефонами в зоне изоляции и общаться с кем-то за пределами зоны изоляции запрещено!

Удачных стартов! :)

